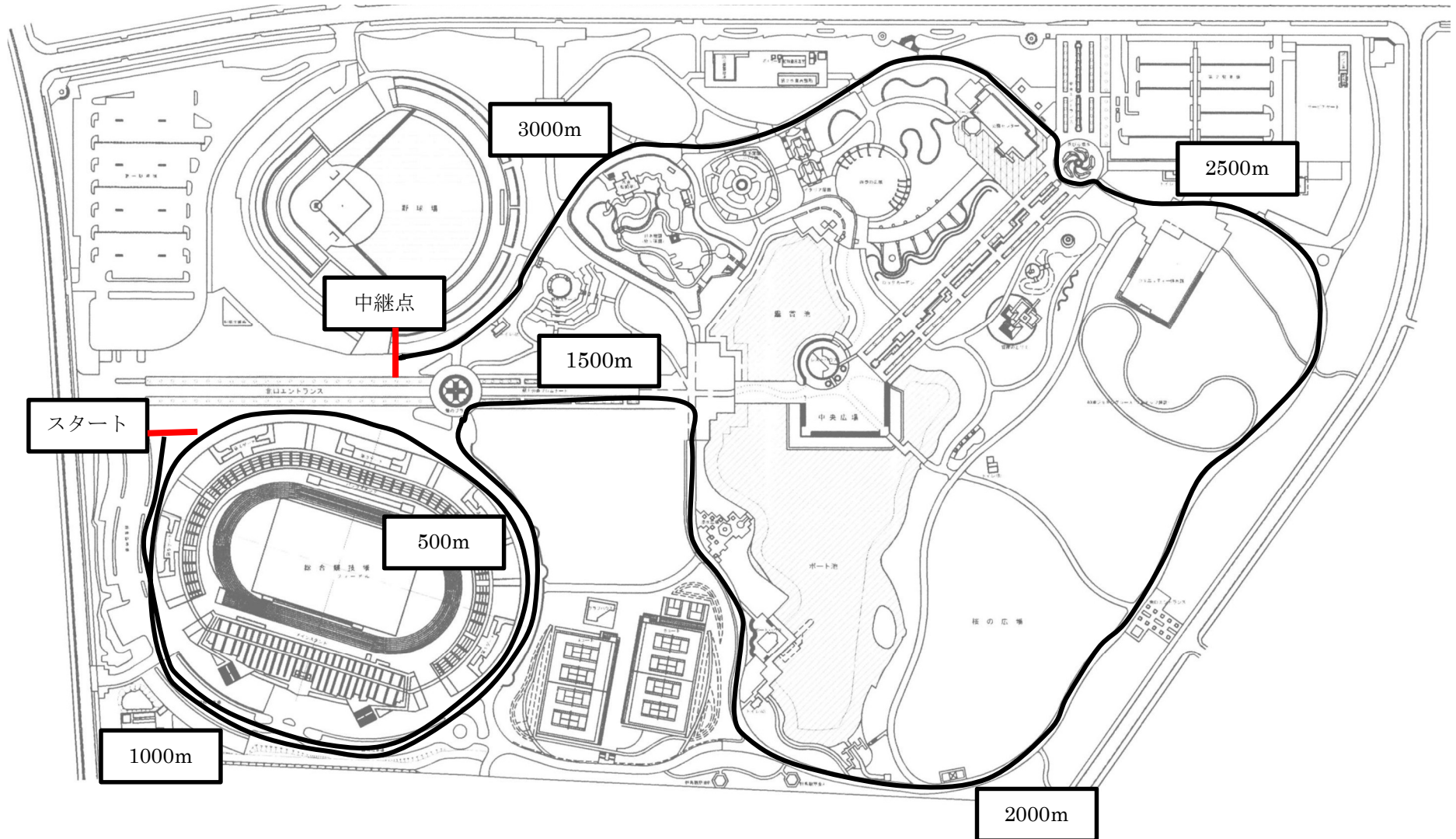


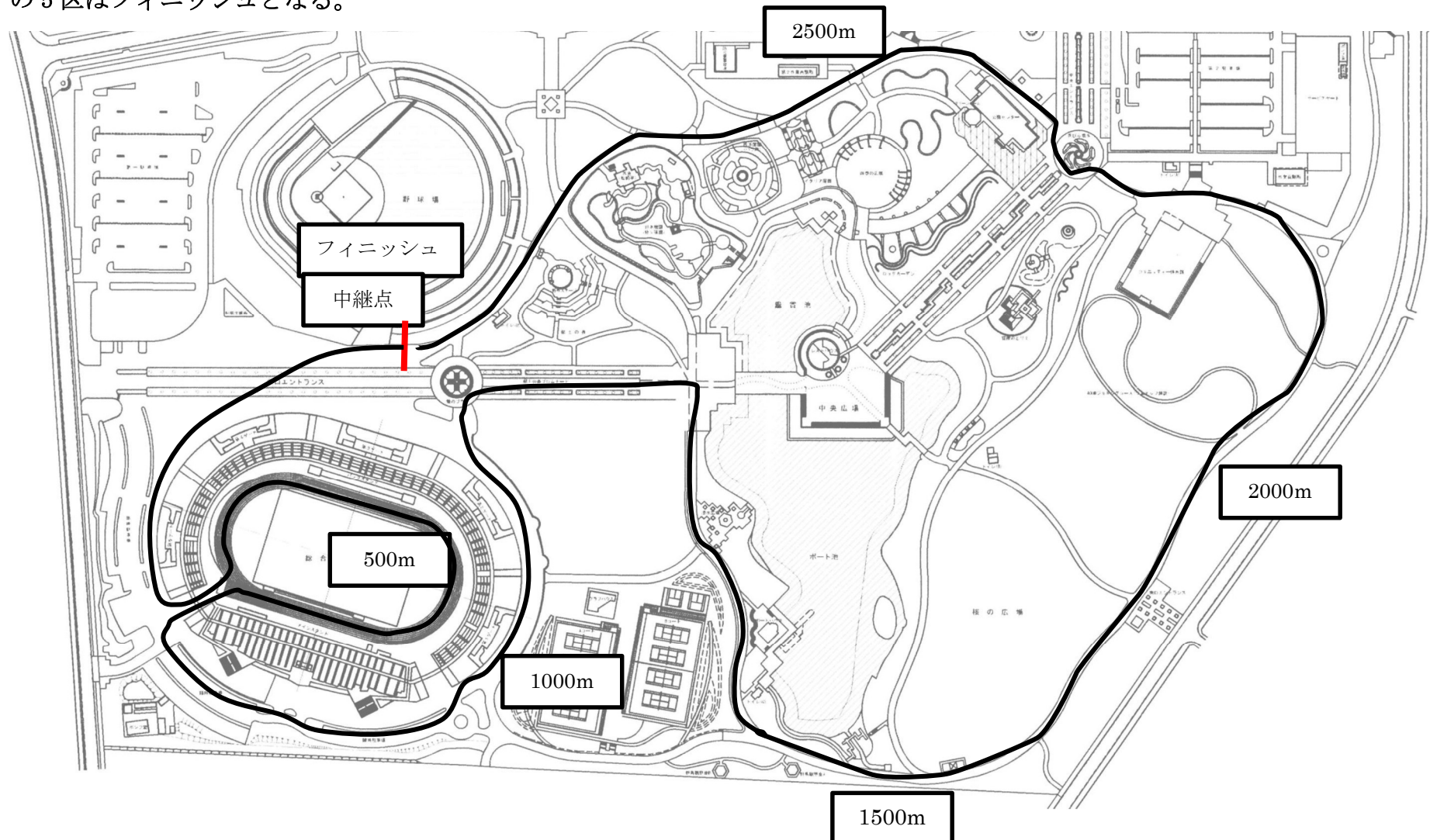
## コース図 男女 第1区 3.30km

大駐車場と競技場の間の広い場所をスタート地点とし、競技場外周を1周走り、2周目で公園内周回コースに入る。公園内周回コースを抜けて、野球場前で中継となる。



## コース図 男子2区～6区 女子5区 3.11km

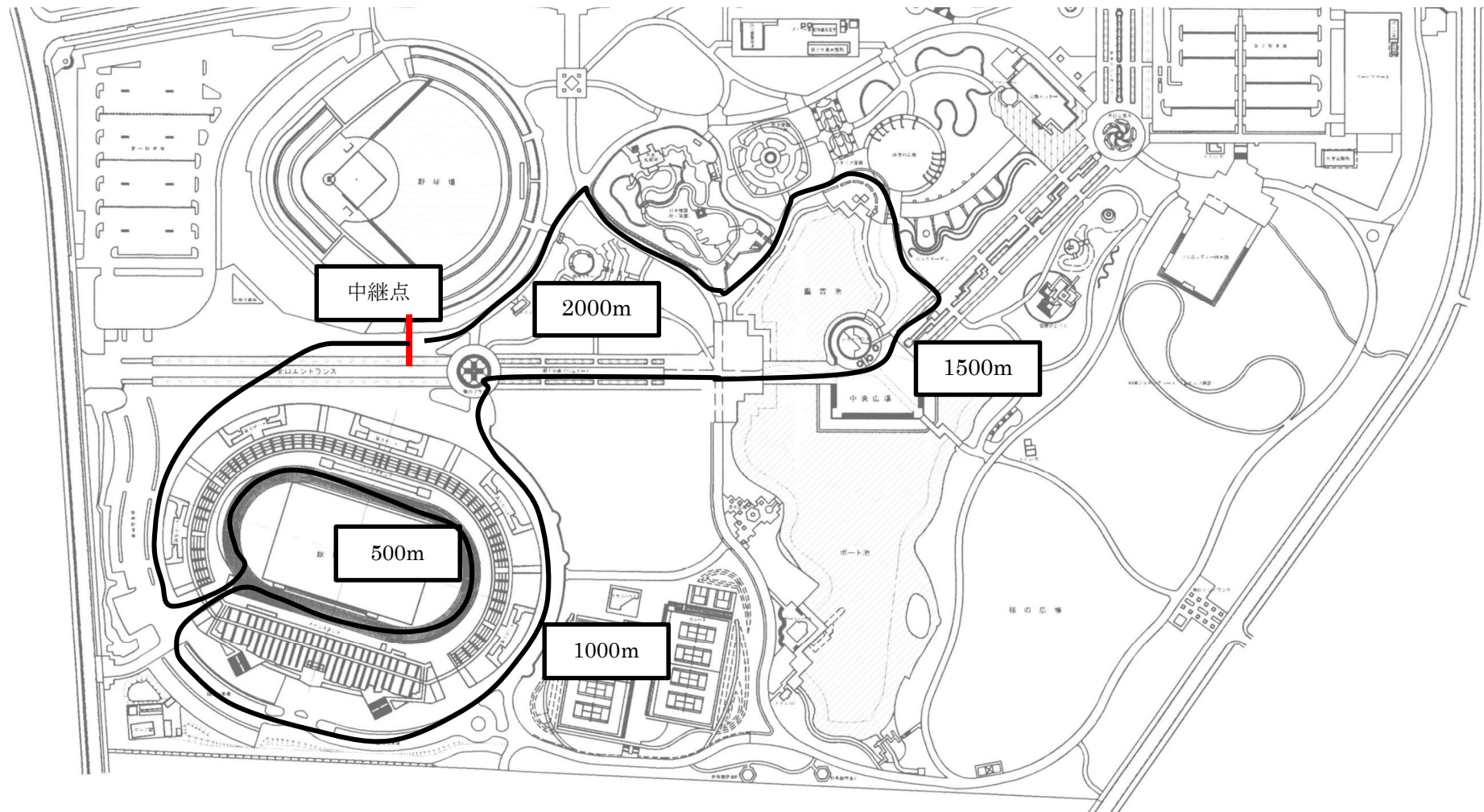
野球場外野スタンド入り口付近で中継した後、100mスタート側ゲートより競技場に入り、逆走で1周走る。その後100mスタート側ゲートから公園園路へ出る。公園外周を1周した後、野球場外野スタンド入り口付近で中継となる。なお、男子の6区、女子の5区はフィニッシュとなる。






## コース図 女子 2区～4区 2.12km

野球場外野スタンド入り口付近で中継した後、100mスタート側ゲートより競技場に入り、逆走で1周走る。その後100mスタート側ゲートから公園園路へ出る。郷土の森を抜け、レストハウス先を左折し、日本庭園入り口前を通過し、3kmコースと合流する。野球場外野スタンド入り口付近で中継となる。





1区スタート位置



中継所位置

